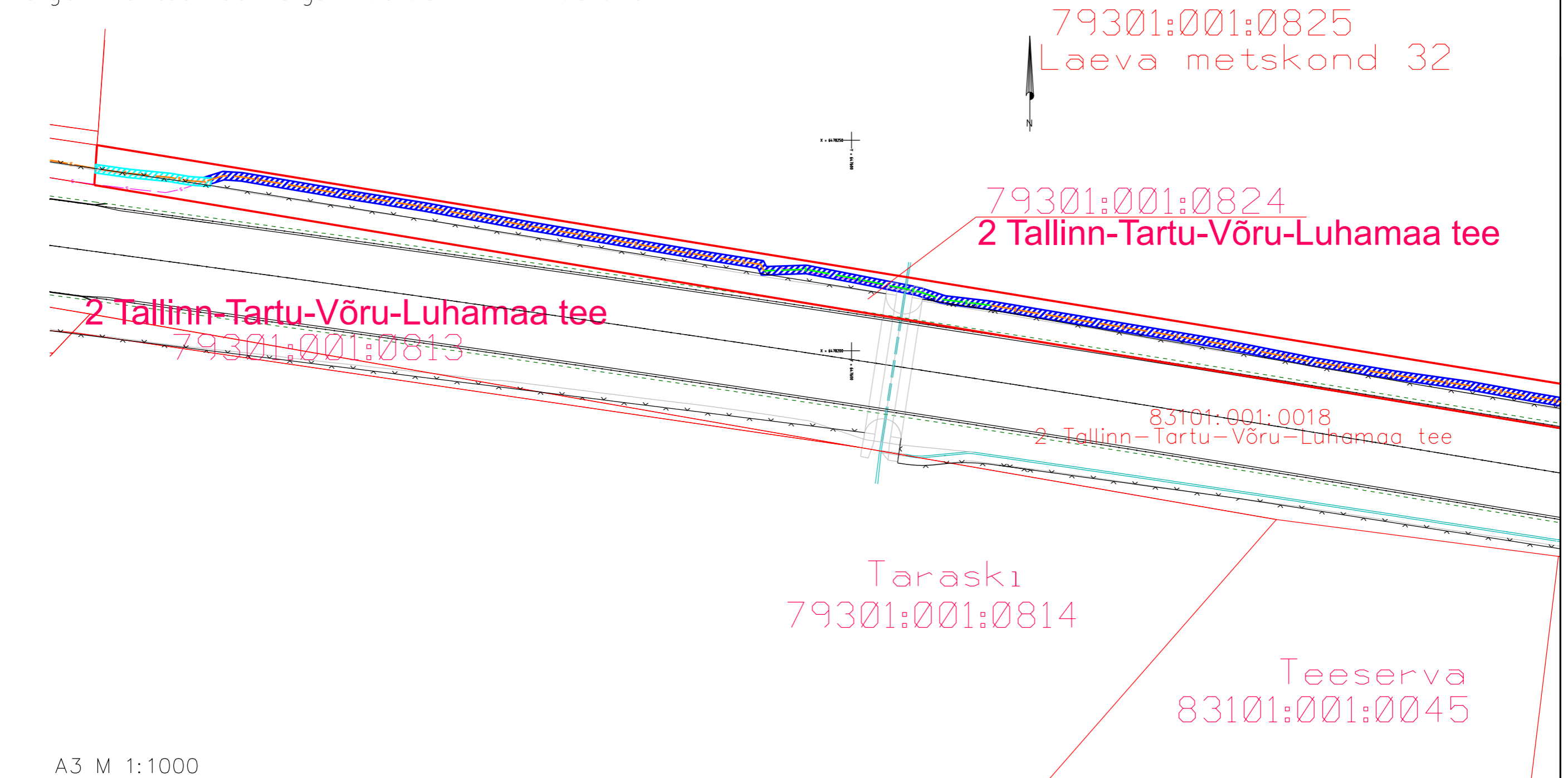









Tartu maakond, Tartu linn, Kardla küla, 2 Tallinn–Tartu–Võru–Luhamaa tee
Katastritunnus: 79301:001:0824, registriosa nr.17217950

Riigitee 2 Tallinn–Tartu–Võru–Luhamaa tee,
kulgemine teemaal lõigul 165.687km – 168.079km



Teostusjoonis nr 60T/2015, OÜ Corle
"ELA081 Pajusi–Olustvere–Põltsamaa–Ilmatsalu
IV etapp, Jõgeva–Ilmatsalu lõik"
Teostusjoonis nr 6317T, Kirjanurk OÜ "Kärevere – Kardla ELASA
sidetrassi ELA081 ümbertõstmise"

-  Isikliku kasutusõiguse ala 4693m²
-  22.02.23 sõlmitud IKÕ ala
-  Lepingu objektiks oleva kinnistu piir
-  Kinnistupiirid
-  Ümbertõstetud sidetrass (sidemaakaabel, mikrotorustik)
-  Olemasolev sidekanal
-  Maha jäätud sidekanal

Isikliku kasutusõigusega koormatava ala asendiplaan

Lisa 2_2

Tartu maakond, Tartu linn, Kardla küla, 2 Tallinn–Tartu–Võru–Luhamaa tee
Katastritunnus: 79301:001:0824, registriosa nr.17217950








Riigitee 2 Tallinn–Tartu–Võru–Luhamaa tee,
kulgemine teemaal lõigul 165.687km – 168.079km

79301:001:0825
Laeva metskond 32

79301:001:1270
Laeva metskond 37


A3 M 1:1000

Teostusjoonis nr 60T/2015, OÜ Corle
"ELA081 Pajusi–Olustvere–Põltsamaa–Ilmatsalu
IV etapp, Jõgeva–Ilmatsalu lõik"
Teostusjoonis nr 6317T, Kirjanurk OÜ "Kärevere – Kardla ELASA
sidetrassi ELA081 ümbertõstmine"







-  Isikliku kasutusõiguse ala 4693m²
-  Lepingu objektiks oleva kinnistu piir
-  Kinnistupiirid
-  Ümbertõstetud sidetrass (sidemaakaabel, mikrotorustik)
-  Olemasolev sidekanal
-  Maha jäätud sidekanal
-  Olemasolev sidekaev

Tartu maakond, Tartu linn, Kardla küla, 2 Tallinn–Tartu–Võru–Luhamaa tee
Katastritunnus: 79301:001:0824, registriosa nr.17217950

Riigitee 2 Tallinn–Tartu–Võru–Luhamaa tee,
kulgemine teemaal lõigul 165.687km – 168.079km



Teostusjoonis nr 60T/2015, OÜ Corle
"ELA081 Pajusi-Olustvere-Põltsamaa-Ilmatsalu
IV etapp, Jõgeva-Ilmatsalu lõik"
Teostusjoonis nr 6317T, Kirjanurk OÜ "Kärevere – Kardla ELASA
sidetrassi ELA081 ümbertõstmise"

-  Isikliku kasutusõiguse ala 4693m²
-  Lepingu objektiks oleva kinnistu piir
-  Kinnistupiirid
-  Ümbertõstetud sidetrass (sidemaakaabel, mikrotorustik)
-  Olemasolev sidekanal
-  Maha jäätud sidekanal

Tartu maakond, Tartu linn, Kardla küla, 2 Tallinn–Tartu–Võru–Luhamaa tee
 Katastritunnus: 79301:001:0824, registriosa nr.17217950

Riigitee 2 Tallinn–Tartu–Võru–Luhamaa tee,
 kulgemine teemaal lõigul 165.687km – 168.079km

79301:001:0825
 Laeva metskond 32







79301:001:0824
 2 Tallinn-Tartu-Võru-Luhamaa tee

83101:001:0018
 2 Tallinn–Tartu–Võru–Luhamaa tee

79301:001:1270
 Laeva metskond 37

A3 M 1:1000

Teostusjoonis nr 60T/2015, OÜ Corle
 "ELA081 Pajusi–Olustvere–Põltsamaa–Ilmatsalu
 IV etapp, Jõgeva–Ilmatsalu lõik"
 Teostusjoonis nr 6317T, Kirjanurk OÜ "Kärevere – Kardla ELASA
 sidetrassi ELA081 ümbertõstmine"

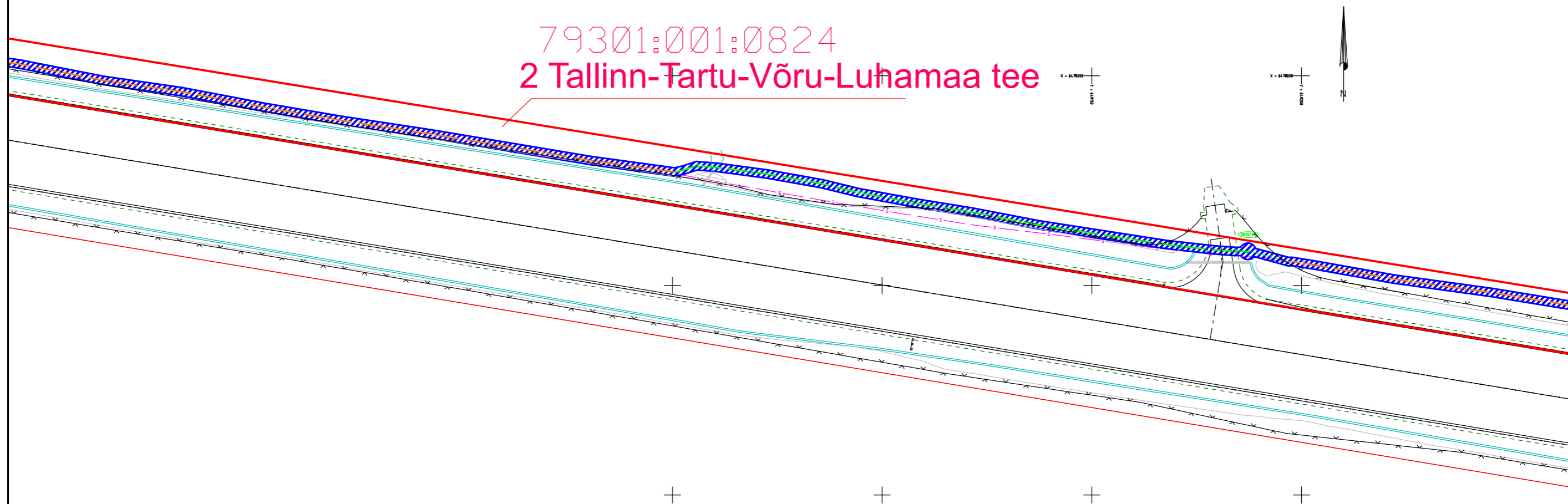
-  Isikliku kasutusõiguse ala 4693m²
-  Lepingu objektiks oleva kinnistu piir
-  Kinnistupiirid
-  Ümbertõstetud sidetrass (sidemaakaabel, mikrotorustik)
-  Olemasolev sidekanal
-  Maha jäätud sidekanal

Tartu maakond, Tartu linn, Kardla küla, 2 Tallinn–Tartu–Võru–Luhamaa tee
Katastritunnus: 79301:001:0824, registriosa nr.17217950

Riigitee 2 Tallinn–Tartu–Võru–Luhamaa tee,
kulgemine teemaal lõigul 165.687km – 168.079km








79301:001:0825
Laeva metskond 32

79301:001:0824
2 Tallinn-Tartu-Võru-Luhamaa tee



A3 M 1:1000

Teostusjoonis nr 60T/2015, OÜ Corle
"ELA081 Pajusi–Olustvere–Põltsamaa–Ilmatsalu
IV etapp, Jõgeva–Ilmatsalu lõik"
Teostusjoonis nr 6317T, Kirjanurk OÜ "Kärevere – Kardla ELASA
sidetrassi ELA081 ümbertõstmine"

-  Isikliku kasutusõiguse ala 4693m²
-  Lepingu objektiks oleva kinnistu piir
-  Kinnistupiirid
-  Ümbertõstetud sidetrass (sidemaakaabel, mikrotorustik)
-  Olemasolev sidekanal
-  Maha jäätud sidekanal
-  Sidekaev

Tartu maakond, Tartu linn, Kardla küla, 2 Tallinn–Tartu–Võru–Luhamaa tee
Katastritunnus: 79301:001:0824, registriosa nr.17217950

Riigitee 2 Tallinn–Tartu–Võru–Luhamaa tee,
kulgemine teemaal lõigul 165.687km – 168.079km

79301:001:0825
Laeva metskond 32

2 Tallinn-Tartu-Võru-Luhamaa tee

79301:001:0824







83101:001:0018
2 Tallinn-Tartu-Võru-Luhamaa tee

83101:001:0018
2 Tallinn-Tartu-Võru-Luhamaa tee

79301:001:1270
Laeva metskond 37

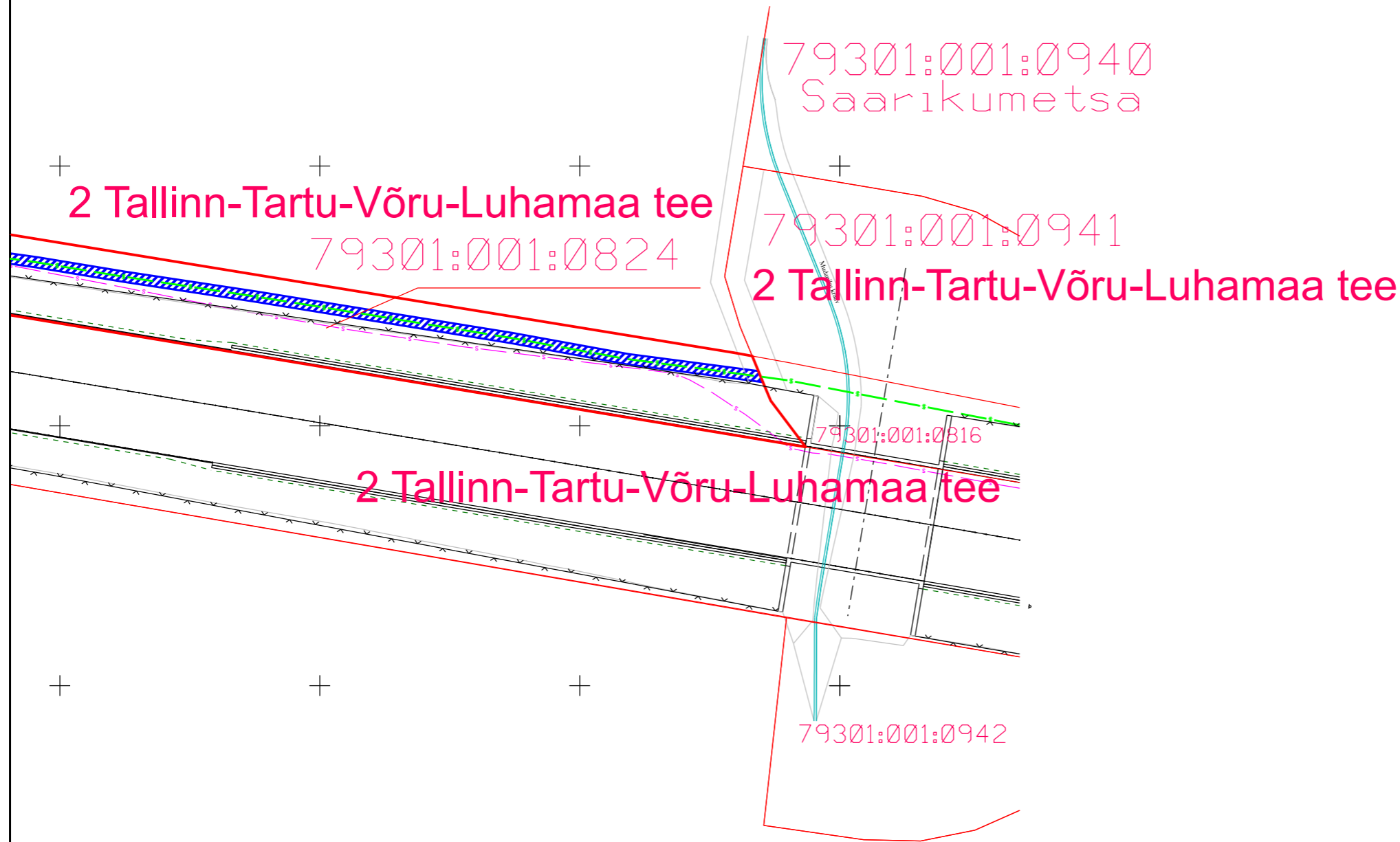
A3 M 1:1000

Teostusjoonis nr 60T/2015, OÜ Corle
"ELA081 Pajusi-Olustvere-Põltsamaa-Ilmatsalu
IV etapp, Jõgeva-Ilmatsalu lõik"
Teostusjoonis nr 6317T, Kirjanurk OÜ "Kärevere – Kardla ELASA
sidetrassi ELA081 ümbertõstmise"

-  Isikliku kasutusõiguse ala 4693m²
-  Lepingu objektiks oleva kinnistu piir
-  Kinnistupiirid
-  Ümbertõstetud sidetrass (sidemaakaabel, mikrotorustik)
-  Olemasolev sidekanal
-  Maha jäätud sidekanal







Tartu maakond, Tartu linn, Kardla küla, 2 Tallinn–Tartu–Võru–Luhamaa tee
Katastritunnus: 79301:001:0824, registriosa nr.17217950

Riigitee 2 Tallinn–Tartu–Võru–Luhamaa tee,
kulgemine teemaal lõigul 165.687km – 168.079km



A3 M 1:1000

Teostusjoonis nr 60T/2015, OÜ Corle
"ELA081 Pajusi–Olustvere–Põltsamaa–Ilmatsalu
IV etapp, Jõgeva–Ilmatsalu lõik"
Teostusjoonis nr 6317T, Kirjanurk OÜ "Kärevere – Kardla ELASA
sidetrassi ELA081 ümbertõstmise"

-  Isikliku kasutusõiguse ala 4693m²
-  Lepingu objektiks oleva kinnistu piir
-  Kinnistupiirid
-  Ümbertõstetud sidetrass (sidemaakaabel, mikrotorustik)
-  Olemasolev sidekanal
-  Maha jäätud sidekanal